



CITY PEYZAJ KENTSEL KIYI ALANLARININ YENİDEN CANLANDIRILMASI

BRALIA BELEDİYESİ
TUNA NEHRİ KIYI GELİŞTİRME PROJESİ

CİTY PEYZAJ KENTSEL KIYI ALANLARININ YENİDEN CANLANDIRILMASI

BRAİA BELEDİYESİ TUNA NEHRİ KIYI GELİŞTİRME PROJESİ

Kent ile su arasında kalan bölgeye kentsel kıyı adı verilmektedir. Bu alanlar kentlerde toplanma, rekreasyon, kültürel amaçlı farklı etkinliklerin bir arada bulunduğu noktalardır. Geçmişte baktığımızda insanlar ilk yerleşim bölgeleri olarak su kıyılarını tercih etmişlerdir.

Bu yüzden su kent imajını güçlendiren bir yapıdır ve kentin şekillenmesinde büyük rol oynamaktadır.

Toplumun çeşitli dinlenme, eğlenme ve spor ihtiyaçlarını karşılamak, yurdun güzelliğine katkı sağlamak ve turistik hareketlere imkan vermek amacıyla kaynak değeri ve ziyaretçi potansiyeli orta ve düşük yoğunlukta olan, gününbirlik mahali ihtiyaçları karşılamak maksadıyla, piknik üniteleri, yöresel ürünleri sergi ve satış yeri, kamerye ve diğer rekreasyonel yapı ve tesisleri ihtiva eden bir proje alanı oluşturmak istiyoruz. Projemizde kullanıcıya sunmak amacıyla farklı kullanım alanlarına yer vermekteyiz..



Dolgu Alan

Dünya örneklerinin incelenmesi sonucunda kentsel kıyıların çoğunlukla karma kullanım ile yeniden canlandırma yönteminin kullanıldığı ortaya çıkmıştır. Bizde bu anlayışla hem Tuna nehri kıyısının belirli mesafede dolumu, belirli alanlara iskele, marina tarzında tekne ve sandalların park, yanaşma yapabilecekleri alanlar inşa ediyoruz. Bu dolum tarzı ise genelde; Taş gövde sıkıştırılmış kil dolgu ile yapılmaktadır. Kil çekirdek sızdırmazlık sağlarken, dış kabuğunda ise kaya dolgu kullanılacaktır. Bu dolum alanları hem şehrin yeniden kimlik bulmasına yardımcı olacak, hem de şehrin stresinden bunalan şehir halkının yeni cazibe noktası olacaktır.

Proje kapsamında ki alt yapı grupları 2 sınıfa ayrımı olarak;

1) Üst yapı grubu

- 1.1. Eksik olan aydınlatma unsurlarının tamamlanması
- 1.2. Yıpranmış tahribata uğramış aydınlatma direklerinin yeniden bakımı
- 1.3. Boyama gereken yerlerin boyanması
- 1.4. Gerekli alanlara ağaç -ağaççık dikimi
- 1.5. Gerekli yerlere çalı bitkisi dikimi
- 1.6. Gerekli yerlere çiçek dikimi
- 1.7. Gerekli alanlarda ağaç budaması yapılması
- 1.8. Sazlık temizliği yapılmasıdır.

2) Alt yapı grubu çalışmaları

- 2.1. Yıpranan elektrik kablo sisteminin yenilenmesi
- 2.2. Yıpranan çim -bitki sulama sisteminin yeniden yapılması
- 2.3. Kuruyan, bozulan çim alanın yeniden yapılması
- 2.4. Kurumuş bitkinin sökümü, kesilmesi
- 2.5. Tesviye işlemlerinin yapılması
- 2.6. Sulama için mevcut su pompasına bakım yapılması
- 2.7. Su pompası yoksa yeniden uygulanması işlemidir.





Woodland Adventure Trail (Landscape)



Health Spa (Landscape)



Tennis Court and Lawn (Landscape)



Summer Holiday Center (Landscape)



Fishing Harbor and Boat Harbor (Landscape)



Lawn and Fountain (Landscape)







Kente yeni bir soluk ve vizyon katacak Brailia Belediyesi Kıyı Kent Parkı 16.225 m2 büyüklüğü ile kentin yeşil alanını arttırırken , kentin geçmişi ile geleceğine projeksiyon tutmaktadır. Kente sunduğu vizyonu ile kentin yeni sosyo-kültürel faaliyetlerinin uygulanacağı yeni cazibe merkezi olacaktır.

Proje Kapsamında Uygulaması Yapılacak Kullanım Alanları ;



GİRİŞ KAPISI



YAYA YOLU



ARAÇ PARK ALANI



ÇOCUK OYUN ALANI



HAYVAN OYUN ALANI



BİSİKLET YOLU



SPOR ALANI



SATIŞ BİRİMLERİ



LİMAN / İSKELE



RESTAURANT



ÇÖP KOVASI



PIKNİK MASALARI



ÇARDAK



PANOLAR



WC



ÇEŞME




AYDINLATMA BİRİMİ



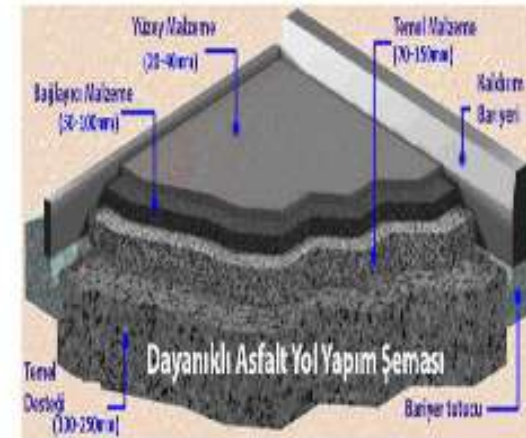
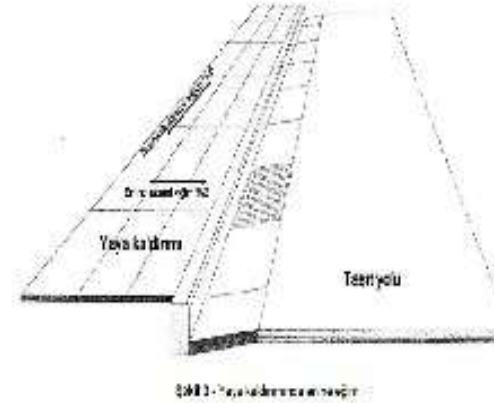
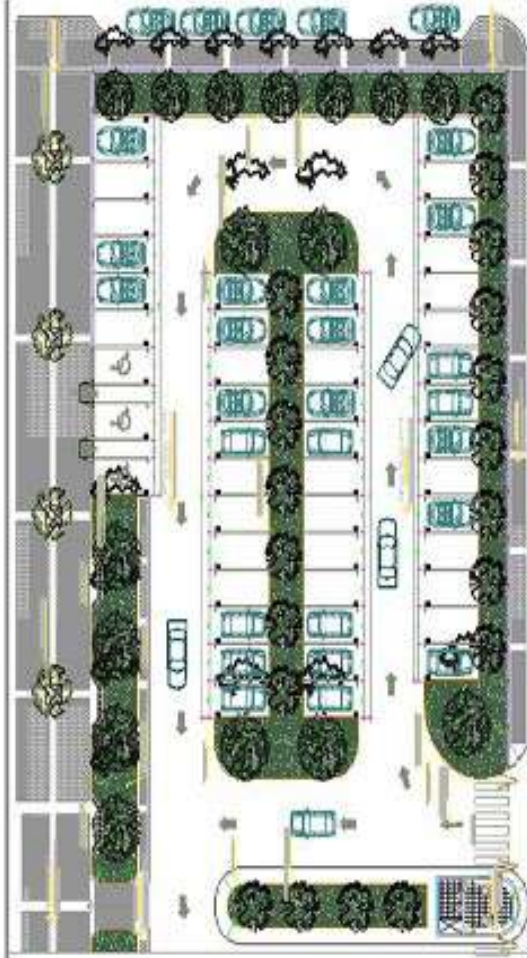
SEYİR TERASI





ARAÇ OTOPARK REVİZYONU / CEP OTOPARK YAPIMI

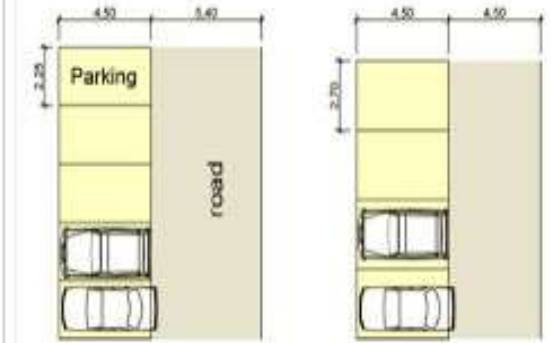
Hem parka gelecek olan şehir halkının, hem bölge sakinlerinin araçlarını güvenle park yapabileceği, etrafı çevrili, zemini asfaltla kaplı, içerisinde istenildiği takdirde ücretli araç yıkama alanı konulabileceği, hem ücretsiz hem de ücretli otopark alanı yapılmasıdır. Park alanının kapsadığı alan geniş olduğu için istenildiği takdirde parkın çeşitli alanlarında, araç ve yaya trafiğine etki etmeyecek cep otoparkları yapılacaktır.



90° oblique parking

Option 1: Parking space= 2,25X4,50m / road width = 5,40m

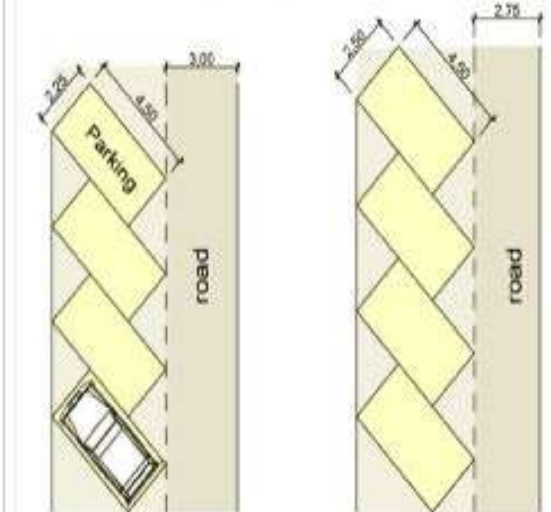
Option 2: Parking space= 2,70X4,50m / road width = 4,50m



45° oblique parking

Option 1: Parking space= 2,25X4,50m / road width = 3,00m

Option 2: Parking space= 2,50X4,50m / road width = 2,75m





YAYA YÜRÜYÜŞ YOLLARI

Plandaki yürüme yolları, koşu alanları, bisiklet yolları bir projenin olmazsa olmazlarından. Sunumda da görüldüğü üzere alanda yürüme, koşu, bisiklet parkurları ilave edilmiş ve yeniden kimlik kazandırma işlevi sağlanmıştır. Mevcut hali hazırdaki yıpranan yollar, uygunlarıyla değiştirilip, estetik ve tasarım faktörleri kullanılmıştır.







SATIŞ BİRİMLERİ YAPIM İŞLEMİ

Topluluğun ihtiyaçlarının karşılanmasına yönelik, mevcut park alanın çeşitli aktivitelere organizasyon yapmasını sağlayacak, bölge halkına istihdam olanağı sağlayacak park içi çeşitli satış birimleri konulmasıdır.

Bu birimler çeşitli hizmetleri bünyesinde sağlayacaktır. Çay, kahve, mini atıştırmalık, gazete dergi, sıcak -soğuk gıda ürünleri bunlardan bazılarıdır.





OYUN GRUPLARI, SPOR SAHALARININ YAPIMI, SPOR BİRİMLERİNİN YENİDEN TASARIMI VE REVİZYON İŞLEMİ

Park içinde olan hali hazırda mevcut oyun gruplarının bakım işlemleri yapılacaktır. Kırılan, yıpranan yerler yenisi ile değiştirilecektir. Alana yeni bir gösterim katacak yeni çocuk oyun grupları ilave edilecektir.

Alan içindeki mevcut oyun alanlarının yayılımı ve kullanım alanları arttırılacaktır.

- Yine alana kum havuzu, ipli-halatlI aktivite parkurları, belirli eğimde tırmanma duvarları inşa edilecek çocukların aktivite alanları zenginleştirilecektir.
- Yetişkinler için kum alan voleybol sahaları, satranç alanları, yürüyüş - koşu parkuru, bisiklet parkuru gibi aktivite alanları tasarlanacaktır.
- Engelsiz yaşam alanlarını göz önüne alarak, engelli bireyler için oyun grupları parkın muhtelif yerlerine konulacaktır.
- Mevcut park içi spor aletlerinin tadilat ve tamirinin yapılarak kullanım ömrünün uzatılması sağlanacaktır. Alan içine eklenecek spor aletleri Tuna nehri kıyI şeridi bölümünde olmasına dikkat edilecek.







SEYİR TERASLARI

Tuna nehrinin güzelliğini, çevredeki doğayı izlemek için, bölge yaban hayatının gözlemlenmesi için çeşitli alanlara ve rıhtım kıyısına gözlem noktaları oluşturulacaktır. Oluşturulan bu gözlem ve seyir teraslarının diğer bir kente katkısı ise cazibe noktası haline gelerek fotoğraf çekim sahası işlevi kazandırılmasıdır.





OTURMA GRUPLARI

1. Oturma Bank Grupları

Oturma bank grupları, oluşum olarak kullanılacak materyal üzerine ahşap -demir karışımında oluşmaktadır. Yapılacak olan bank unsurları hem modern tasarımları yansıtırken hem de dayanımı fazla olmalıdır. Yine bunun yanında mevcut oturma alanlarının yeniden tamir ve temizlikleri yapıp kullanım ömürlerinin uzatımı sağlanacaktır.

2. Piknik masaları

İşin günlük stresinin getirmiş olduğu yorgunluğun atılmasına yardımcı olmak amacıyla, parkın belirli alanlarına piknik masaları koyarak, şehir halkının aileleri ile birlikte kaliteli vakit geçirmesi olanağı sağlanmıştır.

3. Ağaç altı oturma grupları

Günlük aktiviteleri arasında bulunan halkın, ağaç altında ki oturma banklarında dinlenme, satranç oyunları oynama, kitap okuma alanların, Tuna nehrinin mevcut halini izlemelerine olanak sağlayacak oturma ekipmanlarıdır.





İSKELE VE RIHTIM OLUŞTURMA İŞLEMİ

Kent halkının geçim kaynaklarından biri olan balıkçılık faaliyetlerinin devamı için ve mevcut tekne ve sandalların kıyıya çok daha iyi şartlarda yanaşabilmesi için mevcut iskele ve rihtimlerin eksik, çürüyen yerlerinin yeniden yapılması ve kullanım ömürlerinin uzatılmasıdır. Kullanım ömürlerini tamamlayan alanlarda ise rihtim, iskele yapılmasıdır





TUVALET VE LAVOBOLARIN KURULUMU

Hali hazırda olan lavaboların tuvaletlerin tamirinin yapılması ve eksiklerinin giderilmesi. Mevcut durumdakilerin ömrünün uzatılması, eğer alanda lavabo tuvalet yoksa uygun alanlara konumlandırılmasıdır. Gri ve mavi su sisteminin yenilenip, hizmete alınması, şebeke kanalizasyonuna bağlanmasıdır. İnsan vücudunun en büyük ihtiyacı olan temiz içilebilir suya erişimi kolaylaştırmak için parkın çeşitli alanlarına temiz içilebilir kaynak musluk suyu sebil-çeşmeleri koyarak, aktivite içindeki bireylerin suya erişimini sağlamaktayız.







YÖNLENDİRME TABELALARI VE DİJİTAL PANOLAR

Alana gelen şehir halkının ya da gelen turistlerin şehir parkında bulunan unsurlara, ya da satış büfelerine, kafelere, lavabolara, iskeleye, fotoğraf çekim alanlarına, gözlem alanlarına, otopark alanlarına ulaşmaları için koyduğumuz hem Rumence hem de İngilizce olarak yazılı ve görsel yön tabela görselleridir. Park içinde konumlandırılan Dijital panolarda şehrin tarihi, tanıtım -pazarlama reklam içerikleri, duyuru ve organizasyonlar gibi aktivite duyursu ilanları, merkezi sistem odasından kontrol edilerek yüklenebilir, güncellenebilir, farklı içerikler eklenebilir. Genelde bu panolarda kullandığımız ölçüler değişmekte olup kullanılan pano boyutuna göre değişiklik göstermektedir.

Ortalama olarak ise ;

- BOY - YÜKSEKLİK: 1.50 METRE
- EN - GENİŞLİK: 1 METRE
- YADA
- BOY -YÜKSEKLİK: 1.20 METRE
- EN - GENİŞLİK: 0.80 CM
- OLARAK KULLANIYORUZ.









ÇÖP KOVALARI

Bir parkta olmazsa olmazlarından olan çöp kovası birimlerinin eskiyenlerinin yenileri ile değiştirilmesi yapılacak. Eskiyen ya da boyası bozulan çöp kovaları yeniden tamir ve tadilatı yapılacaktır. Böylece kullanım ömürleri uzayacaktır.Yeterli seviyede çöp kovası yok ise tedarik edilecektir



PROJE SONUÇ RAPORU

Yıpranan kıyı bandının yeniden tasarımı Braila'ya geçmiş ve gelecek ile yeniden bir katma değer katacaktır. Yapılacak olan bu proje neticesinde kent, model ve modern bir kent simgesi haline gelirken , sosyal ve kültürel faaliyetlerinin yapılacağı bir meydan kazanmış olacaktır.

Yapılacak olan Tuna Nehri Kıyı Bandının dolun işlemiyle mevcut balıkçılık canlandırılacak , küçük ve orta boyutlu teknelerin kıyıya yanaşması daha rahat olacaktır..

Günübirlik turistik gezi teknelerinin yanaşabileceği bir konumda olan Braila kentinin ticari fonksiyolarına katma değer katacaktır.

Kentte yaşayan her kesimden bireylerin, yaşamsal faaliyetlerinin yanısıra vaktini geçirebileceği konforlu bir rekreasyon alanı kazanmış olacaktır.

Yapılacak olan projenin tasarım süreçlerinde Herkes için tasarım ilkeleri göz önünde bulundurarak, Her yaştan bireylere aktivite alanları tasarlamayı hedefliyoruz.

